


## Leht 5/19





Even summees

19/19  
18/19  
17/19  
16/19  
15/19  
14/19  
13/19  
12/19  
11/19  
10/19  
9/19  
8/19  
7/19  
6/19  
**5/19**  
4/19  
3/19  
2/19  
1/19



Jrk nr	IKÕ ala Pos nr (plaanil)	Kinnistu registriosa number	Katastriüksuse tunnus, nimi ja sihtotstarve	Asukoht riigitee (nr ja nimi) suhtes (lõigu algus ja lõpp km);	Ala pindala ruutmeetrides m <sup>2</sup>
1.	Pos 1	5724550	83101:003:0025 22102 Vorbuse-Kardla tee transpordimaa	22102 Vorbuse-Kardla tee km 0,413 - 0,875	1890 m <sup>2</sup>
1.	Pos 2	5724550	83101:003:0025 22102 Vorbuse-Kardla tee transpordimaa	22102 Vorbuse-Kardla tee km 1,012 - 2,287	3313 m <sup>2</sup>

 - Isikliku kasutusõiguse seadmise ala  
 - Katastriüksuse piir

- V1 — - proj. veektorustik
- K1 — - proj. reoveekanaliseerimiseustik
- KS1 — - proj. survekanaliseerimiseustik

"Tartu linn, Vorbuse küla, Mõisa tee ja Tiigi ringi kinnistute ühendamine ühisveevärgi ja -kanalisatsiooniga ning Vorbuse küla torustike ühendamine Tartu linna võrguga",  
töö nr 25025